

“LA BÚSQUEDA...”



mancomunidad
OCA-TIRÓN

BASES: “LA BÚSQUEDA...”

1. INTRODUCCIÓN:

La comarca que comprende la denominada **Mancomunidad Oca Tirón** posee una gran riqueza natural y paisajística. Aprovechando estos recursos, desde la **Mancomunidad Oca Tirón**, queremos fomentar el deporte y la actividad física y promocionar la zona entre la población poniendo en marcha una campaña deportiva y cultural denominada: **“LA BÚSQUEDA...”**

2. OBJETIVO:

Promover y dar a conocer las diversas rutas y senderos de la **Mancomunidad Oca Tirón** y su entorno. Fomentar el deporte y la actividad física como una manera de disfrute, ocio y tiempo libre.

3. PARTICIPANTES:

Podrá participar en **“LA BÚSQUEDA...”** cualquier persona con la capacidad física suficiente para realizar las **rutas turísticas y deportivas** creadas para la actividad. Estas rutas podrán ser consultadas en la plataforma digital **“Wikiloc”** y descargadas desde un teléfono móvil mediante código QR.

Los participantes deberán cumplir todas las **normas sanitarias COVID** vigentes.

4. INSCRIPCIÓN:

La participación es gratuita. Para ello los participantes deberán primero registrarse en la plataforma del Excmo. Ayuntamiento de Belorado:

<https://belorado.tarjetasciudadanas.com/>

<https://cerezo.tarjetasciudadanas.com/>

A continuación, entrar en el apartado: **“Eventos”**, seleccionar: **“Sin lugar determinado”** e **“inscribirse”** en la actividad: **“La Búsqueda...”**

5. LAS RUTAS:

La actividad se desarrollará a través del recorrido de estas **30 rutas** de gran belleza del entorno de la **Mancomunidad Oca Tirón**:

6. TEMATICA Y REQUISITOS DE REALIZACIÓN:

Temática A:

Existen **25 rutas propuestas en estas bases**. La actividad consistirá en realizar una foto individual o grupal, Selfie o no.

Para validar tu participación deberás realizar por lo menos 12.

Temática B:

Hacer una foto de esas rutas con **temática libre** (solo paisaje).

Para validar tu participación deberás realizar por lo menos 12.

7. PLAZOS DE PARTICIPACIÓN:

Se podrá participar mandando las fotos de las diversas rutas hasta el lunes 21 de junio de 2022 a las 14:00 horas.

Las fotos realizadas deberán ser mandadas a la siguiente dirección de correo electrónico:
deportesyjuventud@belorado.org

8. DIFUSIÓN EN LAS REDES SOCIALES:

La **Mancomunidad Oca Tirón y sus ayuntamientos** podrán hacer uso de las fotos de temática libre en aquellos soportes o redes sociales de su titularidad, con el objetivo de que cualquier persona pueda visualizarlas.

Los participantes que lo deseen podrán hacer llegar las fotos de sus diversas rutas a través del hashtag: **#mancomunidadocatiron** y/o hashtag con los diferentes municipios de la ruta realizada adjuntando las fotografías.

9. SORTEO DE REGALOS:

Entre los participantes que manden por email las fotos de las rutas requeridas dentro de las dos temáticas entrarán en el **sorteo de cestas de productos típicos de Mancomunidad Oca Tirón**. Se entregará un diploma a los participantes.

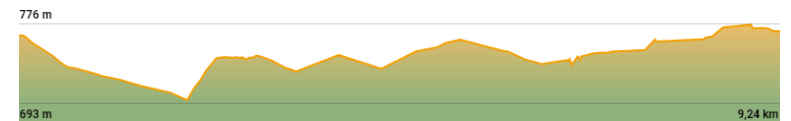
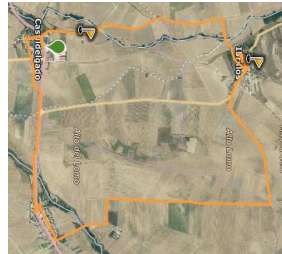
10. ACEPTACIÓN DE LAS BASES:

La participación en **"LA BÚSQUEDA..."** implica la integra aceptación de estas bases y de las decisiones de la organización, pudiendo quedar excluido todo participante que incumpla las normas. Cualquier eventualidad surgida en el desarrollo de la actividad y no contemplada en las bases será resuelta a criterio de la organización.

RUTA 1: "Castildelgado"

Enlace: <https://es.wikiloc.com/rutas-senderismo/castildelgado-69468343>

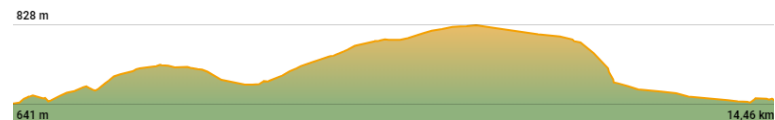
DISTANCIA	DESNIVEL	DIFICULTAD	MUNICIPIO SALIDA	PASOS IMPORTANTES		
9,24 km	159 m	Fácil	Castildelgado	Castildelgado	Ibrillos	Redecilla del camino



RUTA 2: "Cerezo de rio Tirón"

Enlace: <https://es.wikiloc.com/rutas-carrera/castro-segisamunculum-2016-15036895>

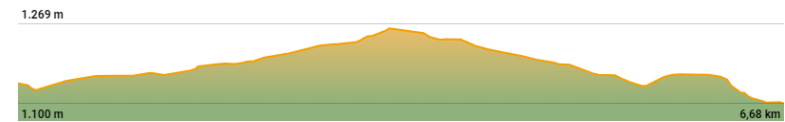
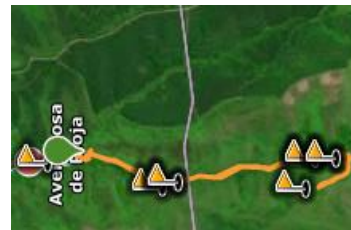

DISTANCIA	DESNIVEL	DIFICULTAD	MUNICIPIO SALIDA	PASOS IMPORTANTES		
14,46 km	193 m	Moderado	Cerezo de rio Tirón	Cerezo de rio Tirón	Mina Crimidesa	Convento San Vitores



RUTA 3: "Avellanosa"

Enlace: <https://es.wikiloc.com/rutas-senderismo/avellanosa-anguta-avellanosa-55706216>

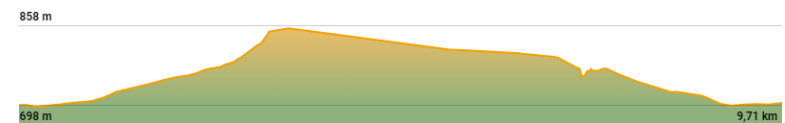
DISTANCIA	DESNIVEL	DIFICULTAD	MUNICIPIO SALIDA	PASOS IMPORTANTES	
6,68 km	156 m	Fácil	Avellanosa	Avellanosa	Anguta



RUTA 4: "Fresno de rio Tirón"

Enlace: <https://es.wikiloc.com/rutas-senderismo/fresno-de-rio-tiron-a-convento-de-san-vitores-33961657>

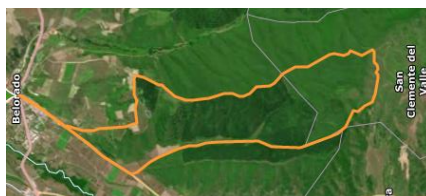
DISTANCIA	DESNIVEL	DIFICULTAD	MUNICIPIO SALIDA	PASOS IMPORTANTES	
9,71 km	160 m	Fácil	Fresno de rio Tirón	Fresno de rio Tirón	Convento San Vitores



RUTA 5: "Belorado"

Enlace: <https://es.wikiloc.com/rutas-senderismo/belorado-san-clemente-del-valle-belorado-edicion-basecamp-38001888>

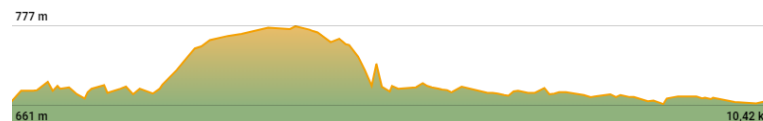
DISTANCIA	DESNIVEL	DIFICULTAD	MUNICIPIO SALIDA	PASOS IMPORTANTES	
13,45 km	375 m	Fácil	Belorado	Belorado	San Clemente



RUTA 6: "Quintanilla de San Garcia"

Enlace: <https://es.wikiloc.com/rutas-senderismo/quintanilla-san-garcia-los-canos-pecesorios-944923>

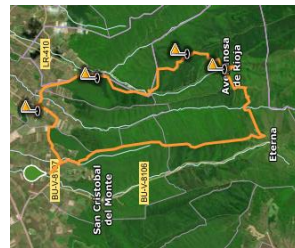
DISTANCIA	DESNIVEL	DIFICULTAD	MUNICIPIO SALIDA	PASOS IMPORTANTES	
10,42 km	290 m	Fácil	Quintanilla de San Garcia	Quintanilla de San Garcia	Los caños - pecesorios



RUTA 7: "Fresneña"

Enlace: <https://es.wikiloc.com/rutas-senderismo/fresnena-avellanosa-san-pedro-del-monte-fresnena-12904198>

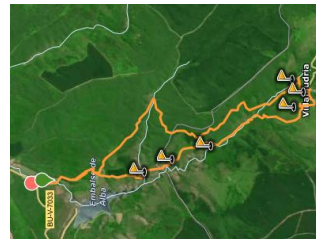
DISTANCIA	DESNIVEL	DIFICULTAD	MUNICIPIO SALIDA	PASOS IMPORTANTES		
22,72 km	1.070 m	Moderado	Fresneña	Fresneña	Avellanosa	San Pedro del Monte



RUTA 8: "Villafranca montes de Oca"

Enlace: <https://loc.wiki/t/57458133/esqs?h=d2mw698dz7>

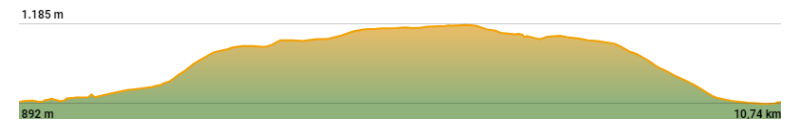
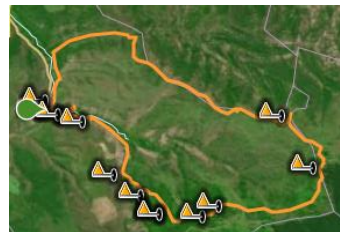
DISTANCIA	DESNIVEL	DIFICULTAD	MUNICIPIO SALIDA	PASOS IMPORTANTES		
13,96 km	455 m	Moderado	Villafranca montes de Oca	Villafranca montes de Oca	Robles Escarcio	Villamudria



RUTA 9: "Puras de Villafranca"

Enlace: <https://es.wikiloc.com/rutas-senderismo/puras-de-villafranca-hayedo-dehesa-y-alto-muladardo-30990385>

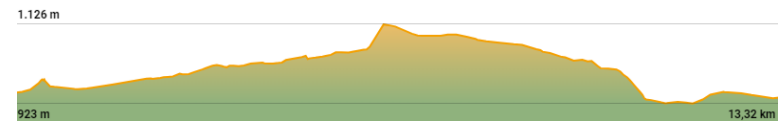
DISTANCIA	DESNIVEL	DIFICULTAD	MUNICIPIO SALIDA	PASOS IMPORTANTES		
10,74 km	318 m	Fácil	Puras de Villafranca	Puras de Villafranca	Hayedo	Alto mulardo



RUTA 10: "Cerratón de Juarros"

Enlace: <https://es.wikiloc.com/rutas-senderismo/cerratón-de-juarros-65719999>

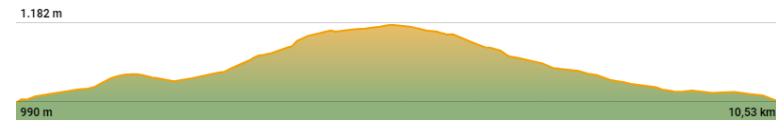
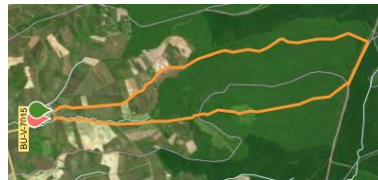

DISTANCIA	DESNIVEL	DIFICULTAD	MUNICIPIO SALIDA	PASOS IMPORTANTES			
13,32 km	210 m	Fácil	Cerratón de Juarros	Cerratón de Juarros	Roblegordo	Haya Turrientes	Turrientes



RUTA 11: "Arraya de Oca"

Enlace: <https://es.wikiloc.com/rutas-senderismo/sendero-circular-arraya-de-oca-19309228>

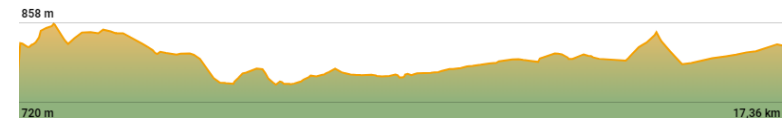
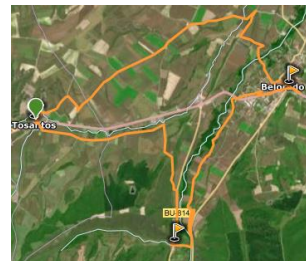
DISTANCIA	DESNIVEL	DIFICULTAD	MUNICIPIO SALIDA	PASOS IMPORTANTES		
10,53 km	187 m	Fácil	Arraya de Oca	Arraya de Oca	Monte Mayor	



RUTA 12: "Tosantos"

Enlace: <https://es.wikiloc.com/rutas-senderismo/tosantos-belorado-san-miguel-de-pedroso-21033228>

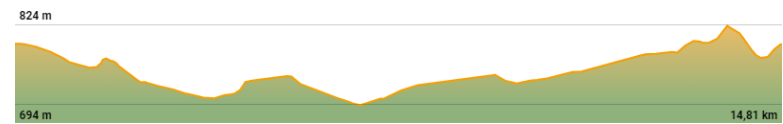
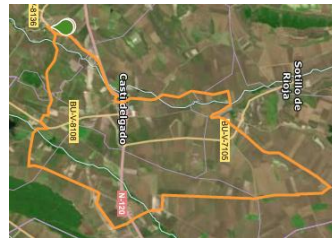

DISTANCIA	DESNIVEL	DIFICULTAD	MUNICIPIO SALIDA	PASOS IMPORTANTES		
17,36 km	186 m	Fácil	Tosantos	Tosantos	San miguel del Pedroso	Belorado



RUTA 13: "Vitoria de Rioja"

Enlace: <https://es.wikiloc.com/rutas-mountain-bike/vitoria-de-rioja-46421653>

DISTANCIA	DESNIVEL	DIFICULTAD	MUNICIPIO SALIDA	PASOS IMPORTANTES	
14,81 km	210 m	Fácil	Vitoria de Rioja	Vitoria de Rioja	Castildelgado



RUTA 14: "Eterna"

Enlace: <https://es.wikiloc.com/rutas-senderismo/un-paseo-por-el-hayedo-de-eterna-7443398>

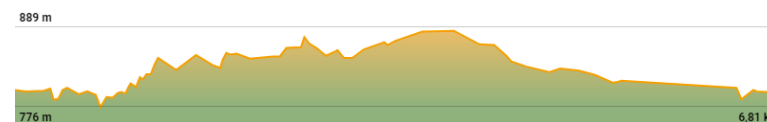
DISTANCIA	DESNIVEL	DIFICULTAD	MUNICIPIO SALIDA	PASOS IMPORTANTES	
9,37 km	566 m	Fácil	Eterna	Eterna	Hayedo



RUTA 15: "Redecilla del camino"

Enlace: <https://es.wikiloc.com/rutas-senderismo/paseo-desde-redecilla-del-camino-por-la-varga-el-rebollar-la-barguilla-villaorceros-las-carcavas-re-10182988>

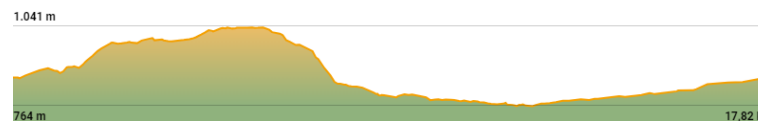
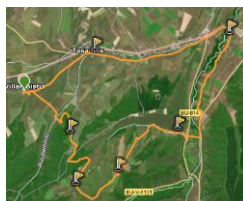
DISTANCIA	DESNIVEL	DIFICULTAD	MUNICIPIO SALIDA	PASOS IMPORTANTES					
				Redecilla del camino	Varga	Rebollar	Barguilla	Villaorceros	Las Carcavas
6,81 km	228 m	Fácil	Redecilla del camino						



RUTA 16: "Villambistia"

Enlace: <https://es.wikiloc.com/rutas-senderismo/villambistia-puras-de-villafranca-san-miguel-de-pedroso-belorado-tosantos-a-villambistia-22888710>

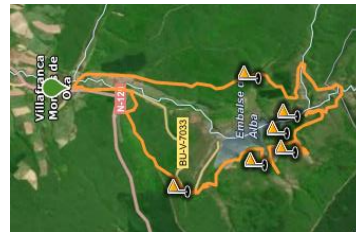
DISTANCIA	DESNIVEL	DIFICULTAD	MUNICIPIO SALIDA	PASOS IMPORTANTES					
				Villambistia	Puras de Villafranca	San Miguel del Pedroso	Belorado	Tosantos	
17,82 km	292 m	Moderado	Villambistia						



RUTA 17: "Villafranca montes de Oca"

Enlace: <https://es.wikiloc.com/rutas-senderismo/entorno-a-la-presa-de-alba-villafranca-montes-de-oca-burgos-51006211>

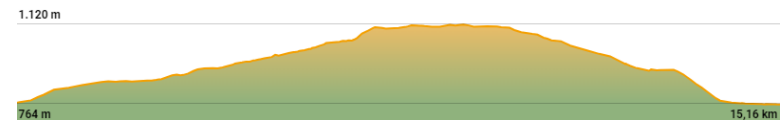
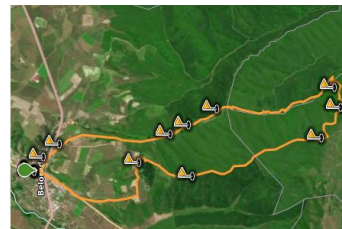
DISTANCIA	DESNIVEL	DIFICULTAD	MUNICIPIO SALIDA	PASOS IMPORTANTES		
13,02 km	469 m	Moderado	Villafranca montes de Oca	Villafranca montes de Oca	Presa de Alba	Hayedo



RUTA 18: "Belorado"

Enlace: <https://es.wikiloc.com/rutas-senderismo/sendero-de-verdeancho-56259443>

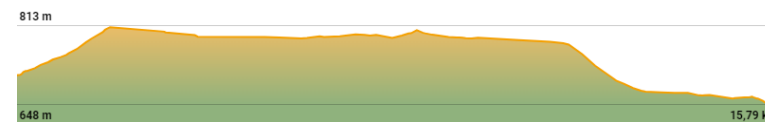
DISTANCIA	DESNIVEL	DIFICULTAD	MUNICIPIO SALIDA	PASOS IMPORTANTES	
15,16 km	353 m	Moderado	Belorado	Belorado	Verdeancho



RUTA 19: "Cerezo de rio Tirón"

Enlace: <https://es.wikiloc.com/rutas-mountain-bike/el-cuenco-desde-cerezo-de-rio-tiron-717543>

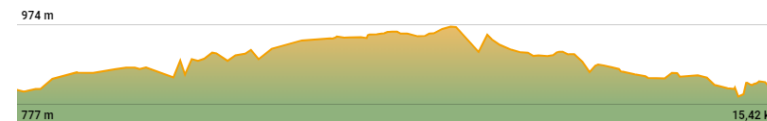
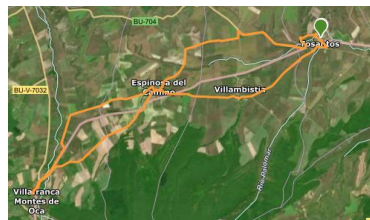
DISTANCIA	DESNIVEL	DIFICULTAD	MUNICIPIO SALIDA	PASOS IMPORTANTES	
15,79 km	141 m	Fácil	Cerezo de rio Tirón	Cerezo de rio Tirón	El cuenco



RUTA 20: "Tosantos"

Enlace: <https://es.wikiloc.com/rutas-senderismo/tosantos-villafranca-tosantos-68831299>

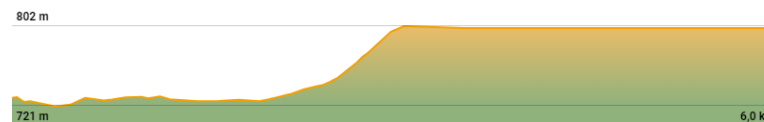
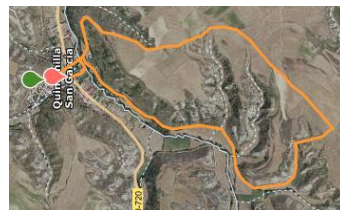
DISTANCIA	DESNIVEL	DIFICULTAD	MUNICIPIO SALIDA	PASOS IMPORTANTES			
15,42 km	224 m	Moderado	Tosantos	Tosantos	Villambistia	Espinosa del camino	Villafranca montes de Oca



RUTA 21: “Quintanilla de San García”

Enlace: <https://es.wikiloc.com/rutas-senderismo/vuelta-de-las-antenas-en-quintanilla-san-garcia-42395137>

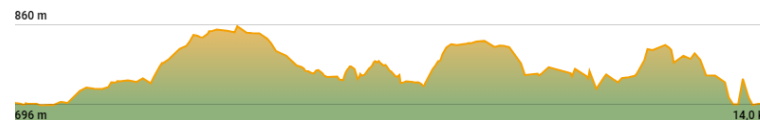
DISTANCIA	DESNIVEL	DIFICULTAD	MUNICIPIO SALIDA	PASOS IMPORTANTES		
6 km	44 m	Fácil	Quintanilla de San García	Quintanilla de San García	Ermita Sta Marina	



RUTA 22: “Fresno de rio Tirón”

Enlace: <https://es.wikiloc.com/rutas-senderismo/fresno-de-riotiron-loranquillo-convento-de-san-vitores-fresno-82941668>

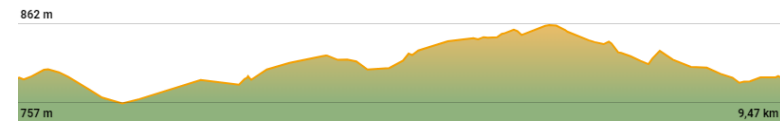
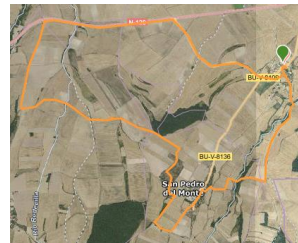
DISTANCIA	DESNIVEL	DIFICULTAD	MUNICIPIO SALIDA	PASOS IMPORTANTES		
14 km	260 m	Fácil	Fresno de rio Tirón	Fresno de rio Tirón	Loranquillo	Convento de San Vitores



RUTA 23: "Viloria de Rioja"

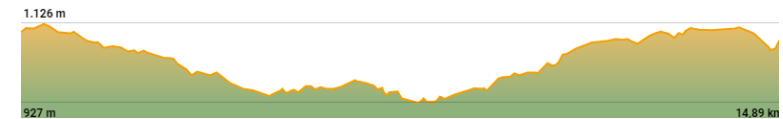
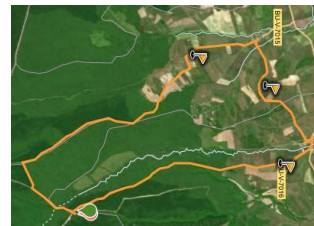
Enlace: <https://es.wikiloc.com/rutas-senderismo/viloria-de-rioja-78852228>

DISTANCIA	DESNIVEL	DIFICULTAD	MUNICIPIO SALIDA	PASOS IMPORTANTES	
9,47 km	132 m	Fácil	Viloria de Rioja	Viloria de Rioja	San Pedro del Monte



RUTA 24: "Cerratón de Juarros" Enlace: <https://es.wikiloc.com/rutas-senderismo/cerraton-de-juaros-arraya-de-oca-a-el-chamacon-19645310>

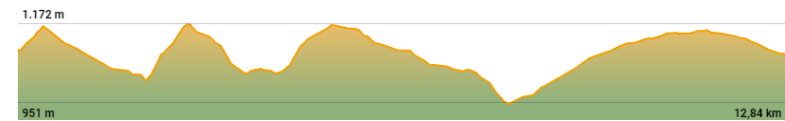
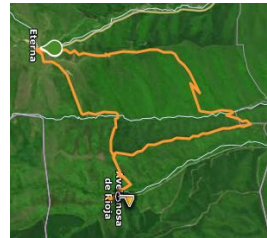

DISTANCIA	DESNIVEL	DIFICULTAD	MUNICIPIO SALIDA	PASOS IMPORTANTES	
14,89 km	278 m	Moderado	Cerratón de Juarros	Cerratón de Juarros	Arraya de Oca



RUTA 25: "Eterna"

Enlace: <https://es.wikiloc.com/rutas-senderismo/eterna-a-avellanosa-20049479>

DISTANCIA	DESNIVEL	DIFICULTAD	MUNICIPIO SALIDA	PASOS IMPORTANTES	
12,84 km	549 m	Fácil	Eterna	Eterna	Avellanosa



Para más rutas e información en la oficina de turismo de Belorado, Pza. Mayor, nº 1. Teléfono: 947580815 email: Info@belorado.org